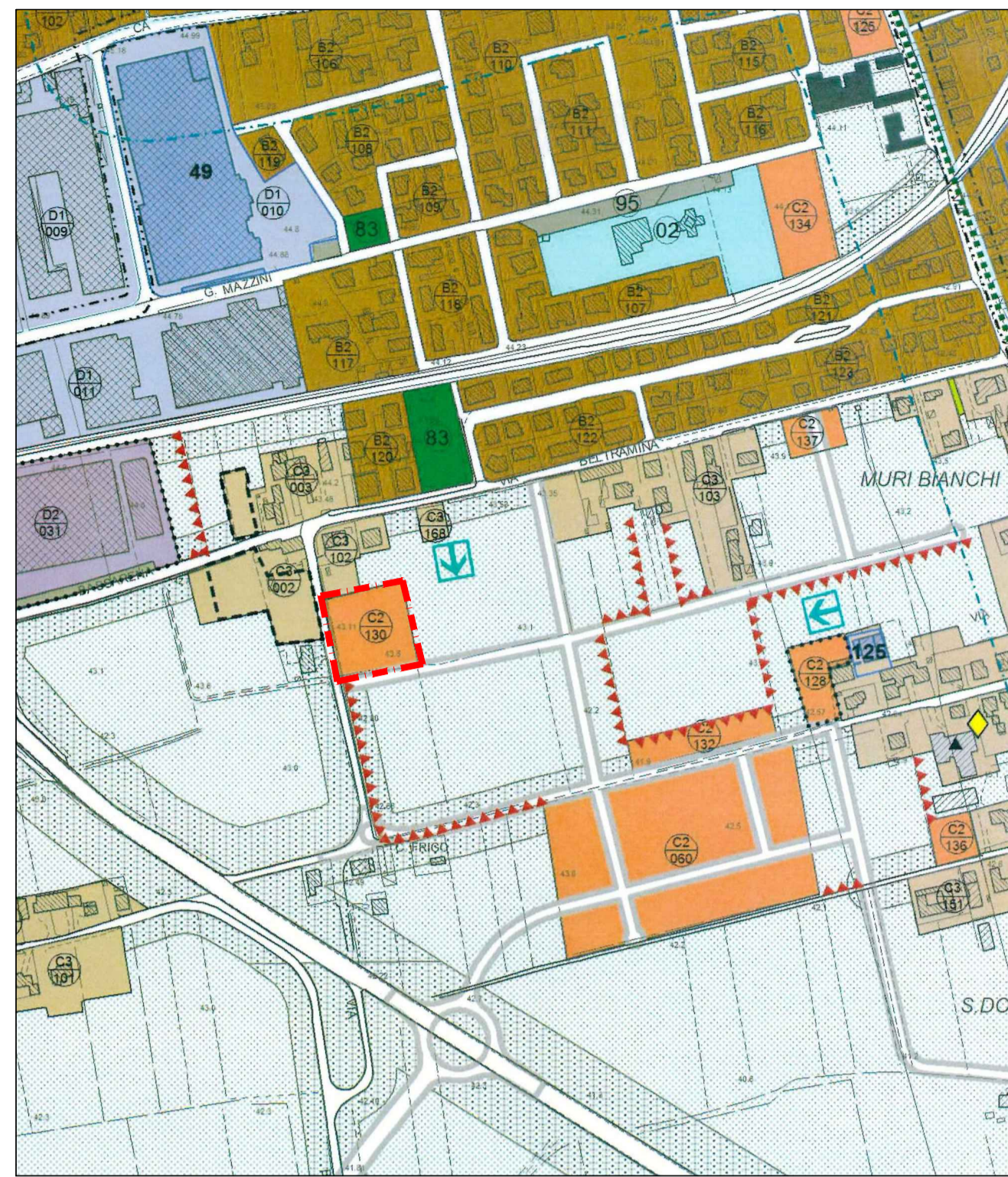
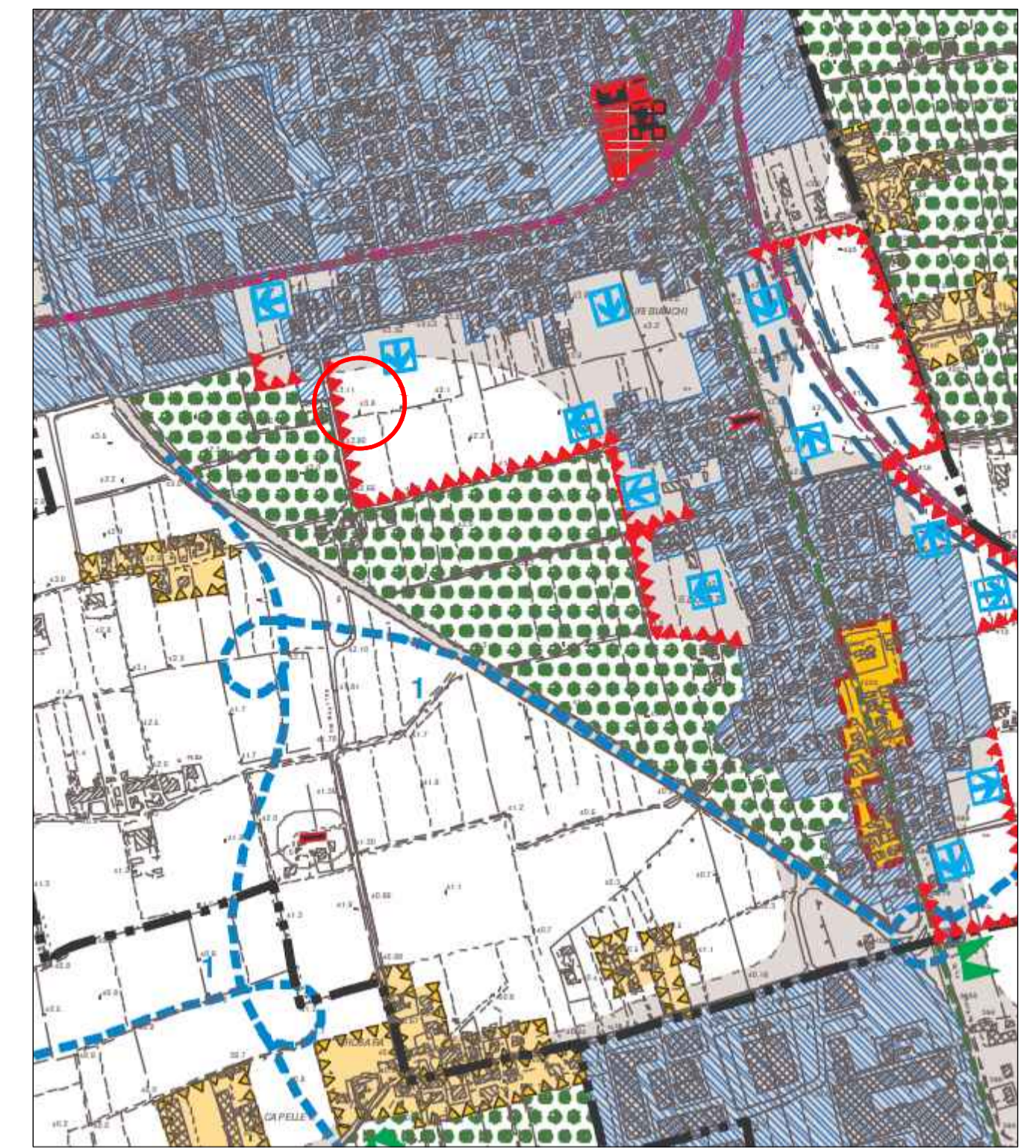


Estratto Mappa - scala 1:2000
Comune di Cittadella Fg. 37 Mappale 1096

 Area di proprietà - ambito PUA



ESTRATTO PI



ESTRATTO PATI



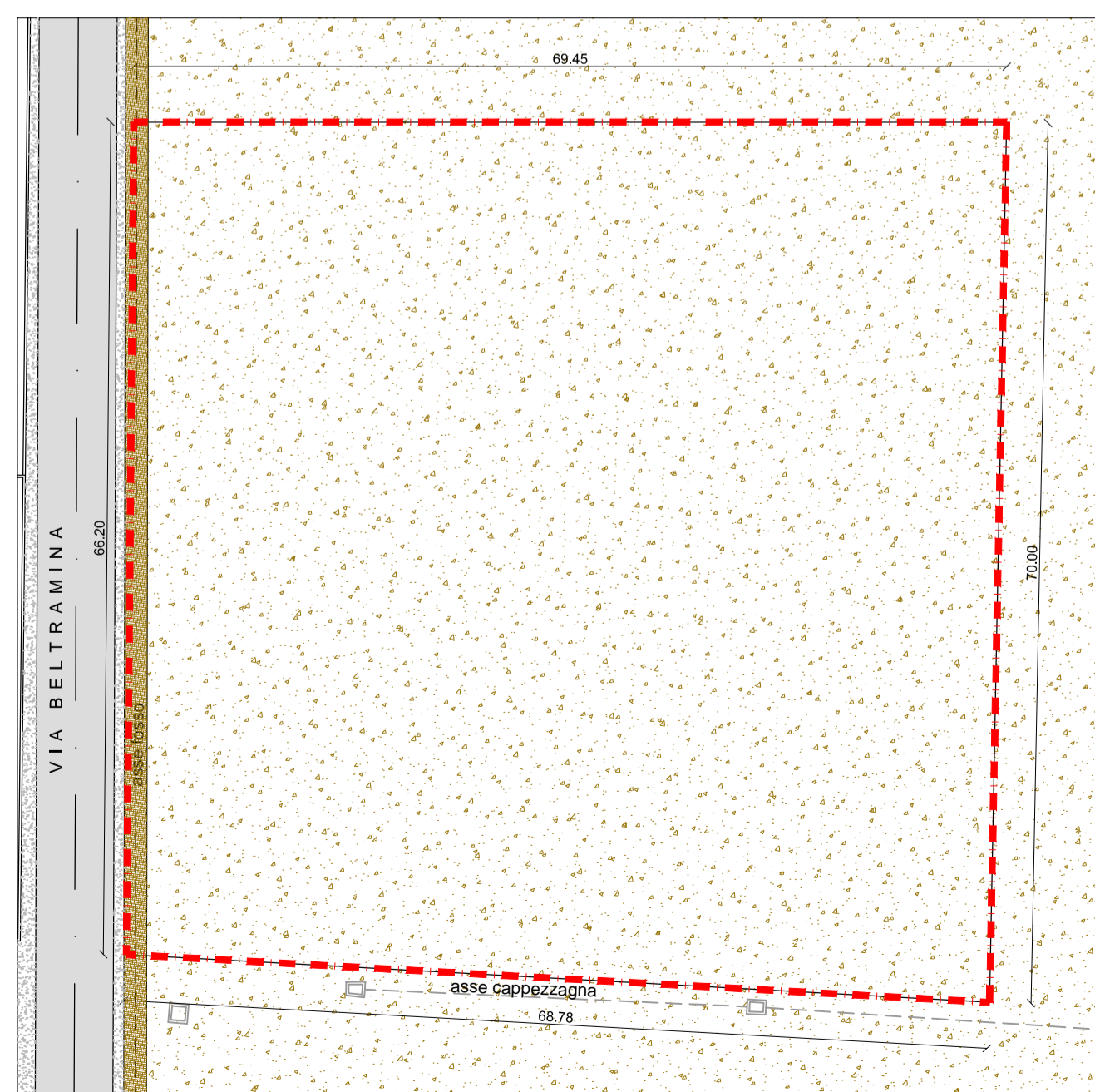
ESTRATTO FOTOPIANO



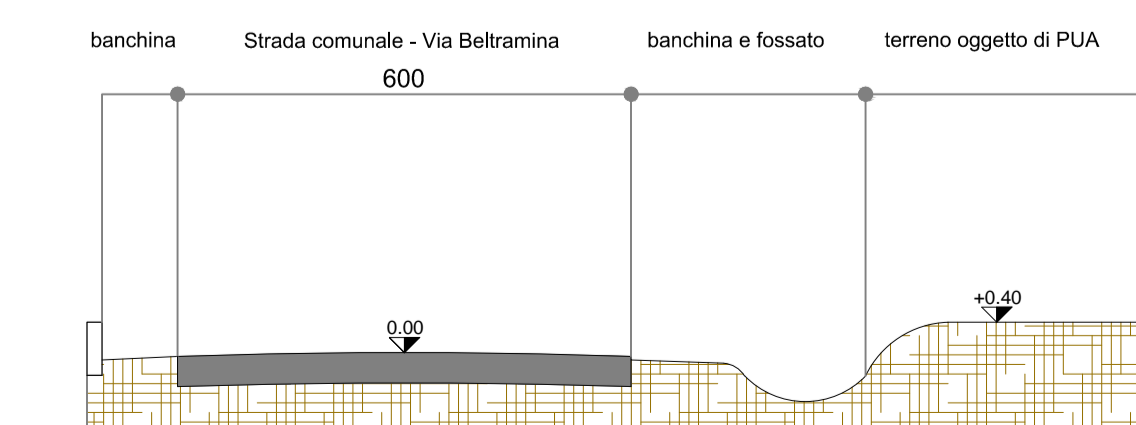
Foto n. 1



Foto n. 2



PLANIMETRIA STATO DI FATTO



SEZIONE STATO DI FATTO su Via Beltramina - scala 1:100

		via ALDO MORO, 3 - 35013 Cittadella (PD) tel 049.9402725 C.F. - P.IVA 04868180284 e-mail: studio@studiofrigoassociato.it PEC: paola.frigo@archiworldpec.it	
COMUNE:	CITTADELLA	OPERA:	PIANO URBANISTICO ATTUATIVO ZONA C2/130 - VIA BELTRAMINA
PROVINCIA:	PADOVA		
REVISIONE:	00	DATA REV:	Gennaio 2019
ESEGUITO:	Arch. Paola Frigo	MODIFICATO IL:	
NOME DEL FILE:	Z:\Frigo Giuseppe\PUA\Diagn\2019\01\Yov_1_Planimetrie_Generali_con_Inquadramento_territoriale_rev00.dwg	VERIFICATO:	Arch. Paola Frigo
		N. ELABORATO:	1/5
RESPONSABILE DELLA PROGETTAZIONE:	Arch. Paola Frigo	OGGETTO:	PLANIMETRIA GENERALE CON INQUADRAMENTO TERRITORIALE, DOCUMENTAZIONE FOTOGRAFICA STATO DI FATTO scale varie
		DATA:	Gennaio 2019
		COMMITTENTE:	BACCIN ANCILLA FRIGO ALESSANDRO FRIGO PAOLO FRIGO STEFANO
		TAV N.:	1
<small>QUESTO DOCUMENTO NON POTRA' ESSERE COPRATO, RIPRODOTTO O ALTRIMENTI PUBBLICATO IN TUTTO O IN PARTE SENZA IL CONSENSO SCRITTO DI Studio Frigo Associato (page 2/4-4/1, 4/33-4/1, 2/15 + segg C.C.)</small>			